Bollettino valanghe N. 92 di martedì 01 marzo 2022

Gli strati deboli presenti nella neve vecchia richiedono attenzione.

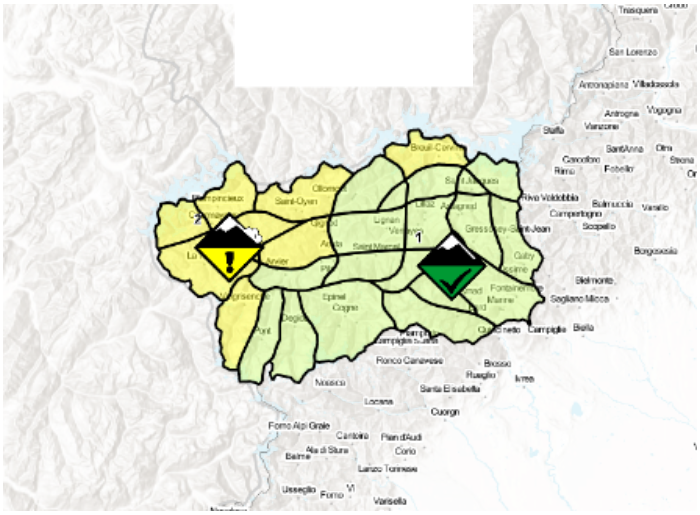

Zone con grado di pericolo 2 -moderato

In alcuni punti le valanghe possono subire un distacco nella neve vecchia a cristalli angolari e, a livello isolato raggiungere dimensioni medie. Ciò specialmente nelle zone escursionistiche poco frequentate. I punti pericolosi sono piuttosto rari ma difficilmente individuabili anche da parte dell'escursionista esperto.
Gli accumuli di neve ventata degli ultimi giorni dovrebbero essere valutati con attenzione sui pendii molto ripidi.
Non sono del tutto escluse a livello molto isolato valanghe spontanee per lo più di piccole dimensioni.

Zone con grado di pericolo 1-debole
Predominano generalmente condizioni favorevoli.
Isolati punti pericolosi si trovano soprattutto sui pendii ripidi estremi ombreggiati come pure sui pendii ombreggiati. Le valanghe sono per lo più di piccole dimensioni.
Attenzione al pericolo di trascinamento e di caduta.

SCALA EUROPEA DEL PERICOLO VALANGHE:

1 - DEBOLE | 2 - MODERATO | 3 - MARCATO | 4 - FORTE | 5 - MOLTO FORTE | NON VALUTABILE | NEVE NON PRESENTE

Per una corretta interpretazione del bollettino consultare la legenda dei simboli e la guida: http://www.aineva.org/boll_guide.htm

ZONE: a - bassa valtournenche chatillon, a - introd arvier, a - pollein saint marcel, a - pontey, a - quart nus, a - testata saint-barthelemy, a - valtournenche, b - alta valle di gressoney, b - champdepraz monte avic, b - media val d'ayas brusson, b - media valle del lys, b - testata val d'ayas saint-jacques, b - valle di champorcher, b - valli di gressoney, ayas, champorcher, c - val di cogne aymavilles, c - val di rhemes, c - valsavarenche, d - bassa e media valpelline

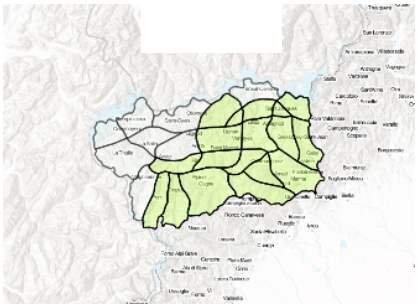

Sulla dura superficie del manto nevoso sussiste un pericolo di caduta nelle zone ripide.

Pericolo valanghe		Luoghi pericolosi	Vento	Temperature
Debole	1	Strati deboli persistenti	versanti in ombra	> 2400 m

ZONE: a - saint-pierre saint-nicholas, d - cervinia e alta valpelline, d - gran san bernardo ollomont, d - la salle morgex, d - val ferret, d - val veny, d - valgrisenche, d - valle di la thuile

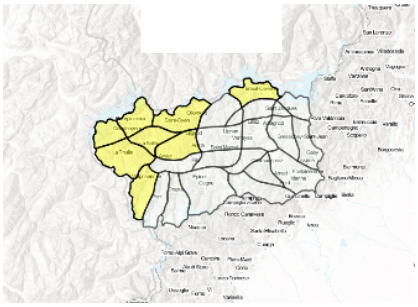

Gli strati deboli presenti nella neve vecchia richiedono attenzione.

Pericolo valanghe		Luoghi pericolosi	Vento	Temperature
Moderato	2	Neve ventata	versanti in ombra	> 2400 m

Bollettino valanghe N. 92 di mercoledì 02 marzo 2022

TENDENZA: Gli strati deboli presenti nella neve vecchia richiedono attenzione.

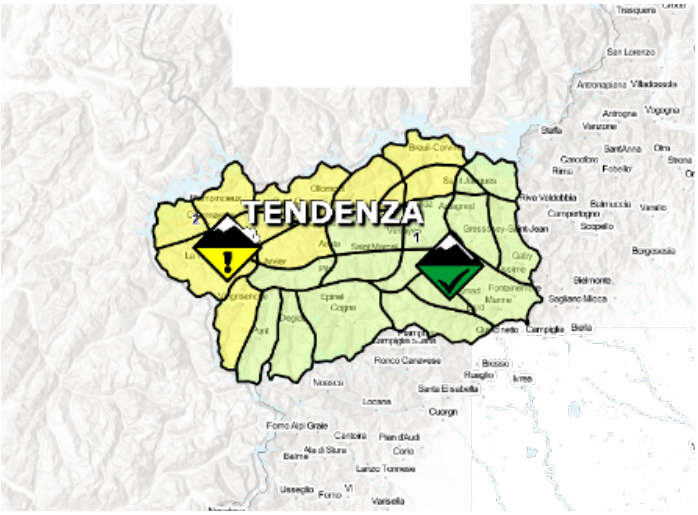

TENDENZA: Il pericolo di valanghe rimarrà invariato.

SCALA EUROPEA DEL PERICOLO VALANGHE:

1 - DEBOLE | 2 - MODERATO | 3 - MARCATO | 4 - FORTE | 5 - MOLTO FORTE | NON VALUTABILE | NEVE NON PRESENTE

Per una corretta interpretazione del bollettino consultare la legenda dei simboli e la guida: http://www.aineva.org/boll_guide.htm

ZONE: a - bassa valtournenche chatillon, a - introd arvier, a - pollein saint marcel, a - pontey, a - quart nus, a - testata saint-barthelemy, a - valtournenche, b - alta valle di gressoney, b - champdepraz monte avic, b - media val d'ayas brusson, b - media valle del lys, b - testata val d'ayas saint-jacques, b - valle di champorcher, b - valli di gressoney, ayas, champorcher, c - val di cogne aymavilles, c - val di rhemes, c - valsavarenche, d - bassa e media valpelline

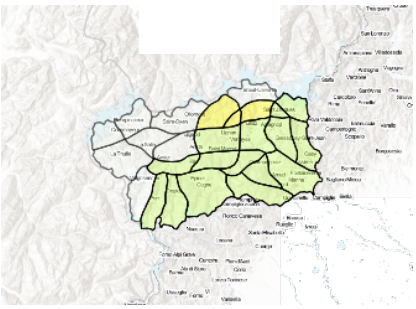

TENDENZA: Sulla dura superficie del manto nevoso sussiste un pericolo di caduta nelle zone ripide.

Pericolo valanghe		Luoghi pericolosi		Vento	Temperature
Debole	1	Strati deboli persistenti	versanti in ombra	> 2400 m	

ZONE: a - saint-pierre saint-nicholas, d - cervinia e alta valpelline, d - gran san bernardo ollomont, d - la salle morgex, d - val ferret, d - val veny, d - valgrisenche, d - valle di la thuile

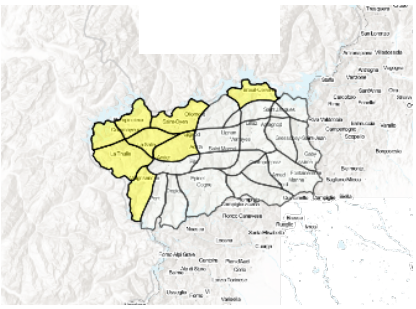

TENDENZA: Gli strati deboli presenti nella neve vecchia richiedono attenzione.

Pericolo valanghe		Luoghi pericolosi		Vento	Temperature
Moderato	2	Neve ventata	versanti in ombra	> 2400 m	

Tendenza del Pericolo Valanghe per i giorni successivi

TENDENZA: Gli strati deboli presenti nella neve vecchia richiedono attenzione.

TENDENZA: Gli strati deboli presenti nella neve vecchia richiedono attenzione.

Approfondimenti meteo - nivologici

SCALA EUROPEA DEL PERICOLO VALANGHE:

1 - DEBOLE | 2 - MODERATO | 3 - MARCATO | 4 - FORTE | 5 - MOLTO FORTE | NON VALUTABILE | NEVE NON PRESENTE

Per una corretta interpretazione del bollettino consultare la legenda dei simboli e la guida: http://www.aineva.org/boll_guide.htm